





Neustadt a.d.A. – Dachsbach – Uehlfeld – Vestenbergsgreuth – Lonnerstadt – Höchststadt a.d.A. – Aisch – Weppersdorf – Zeckern – Hemhofen – Heroldsbach – Baiersdorf



Flankiert von Karpfen und Störchen durchstreifen wir das Land der 1000 Weiher, den Aischgrund. Wir drehen eine Kräuterrunde zur Kleinen Weisach und wechseln ins Regnitztal. Eine facettenreiche Premiumtour.



Unterwegs gibt es allerlei Sehenswertes und Lehrreiches, denn über fast alles, was hier blüht und gedeiht, informieren Schautafeln. Orte mit historischem Kern laden zum Aufenthalt ein. Weitere Anziehungspunkte sind Sommerrodelbahn in Duten-dorf, Freibad in Höchststadt und Erlebnispark Schloss Thurn in Heroldsbach. Und nicht zu vergessen: die Adelsdorfer Bierkel-ler. Wer den Genuss verlängern will, verteilt die Tour auf zwei Tage und übernachtet in Höchststadt oder Umgebung.

*Markierungen: Ab Neustadt leitet der [Aischtalradweg](#) bis Demants-fürth, dann der grüne Karpfenradweg  bis Uehlfeld, ab da der **Kräuterrundweg** über Vestenbergsgreuth bis Lonnerstadt. Dort weiter mit Radweg **B** bis Höchststadt. Nun wieder der [Aischtalradweg](#) bis Nainsdorf. Von da im Talgrund nach Aisch und später nochmals mit dem [Aischtalradweg](#) bis Lauf. Hier übernimmt*



*Radweg **F02** bis Poppendorf, danach ohne Markierung nach Heroldsbach und schließlich mit **F013** nach Baiersdorf.*


*Zum Start mit **R1 R81** nach Neustadt a.d.A., Rückfahrt ab Baiersdorf mit **S1**.*



In **Neustadt** am Bahnhof starten wir rechts Richtung Innenstadt. Die Bahnallee hinab. Unten auf den Radweg rechts neben der Straße. An der zweiten Ampelanlage nach links – Hinweis „Riedfeld“. Nach der Aisch-brücke rechts auf den [Aischtalradweg](#). Durch den kleinen Park, über die Straße und an den Sportplätzen vorbei.


Mal links, mal rechts der Aisch durch den Wiesengrund. Am großen Strommast rechts und vor der Brücke links weiter, wenn die Diespecker Kirche ins Bild rückt.

An der **Bruckenmühle** rechts und gleich wieder links. Kleine Holzbrücke über die Ehe, bevor die in die Aisch mündet. Ins weite Tal hinein. Nach kleiner Steigung rechts und **Gutenstetten** ist da. An der Hauptstraße links und jetzt dreimal rechts: beim Radlertreff, beim Hinweis „Reinhardshofen“ und am Ortsende. Dann links nach **Reinhardshofen** und im Ort rechts via **Rapoldshofen**. Hier fahren wir glatt durch und am Ortsende links auf den Asphaltweg. An **Eckenhof** vorbei.



Rechts kommt **Gerhardshofen**. Wer in den Ort will, lenkt rechts über die Brücke. Wer gleich weiter möchte, nimmt den Weg vor der Brücke nach links. Vor uns ragen die nadelspitzen Kirchtürme von Dachsbach und Oberhöchstädt in den Himmel. Wir mäandern mit der Aisch nach **Dachsbach** (km 15). Rechts hinein, nach der Brücke rechts und gleich wieder links in die Bamberger Straße.

Am Ortsende etwas aufwärts und vorsichtig über die B470. Wir nehmen den Ausweg nach rechts an den Silos und Solaranlagen vorbei. An der folgenden, quer verlaufenden Buschreihe links, nach leichtem Anstieg rechts. Der Straße am Waldrand entlang folgen. Weiter Talblick! Nach langem Linksbogen geradeaus aufwärts und oben dann links.

Auf tadeligem Pflaster holpern wir abwärts in die Weiherlandschaft um Uehlfeld. Wir erreichen **Demantsfürth**. Der Aischtalradweg verabschiedet sich, wir vertrauen uns nun dem  an.

Geradeaus in den Ort, beim Vorfahrtsschild rechts, sofort links und beim Abenteuer-Aussichtsturm noch einmal links. Dann rechts zur rotgelb geländerten Aischbrücke nach **Uehlfeld**. Wir halten uns Richtung Kirche, fahren aber an der Kurve vor der

Apotheke geradeaus Richtung Vestenbergsgreuth. Dann geht's dreimal links: an der folgenden Gabelung, beim Hinweis zum Rathaus und schließlich vor dem Rathaus (km 22).

Die Rosenhofstraße aufwärts und oben beim Trafo links in die Waldstraße. Wir folgen nun dem **Kräuterrundweg**, geradeaus auf den Pflasterweg ab- und beim anschließenden Asphaltweg aufwärts. Und weiter.




Wenn der Asphalt aufhört, links in den Wald. Auf und ab und immer wieder Infotafeln über Kräuter, Schmetterlinge, Pilze und anderes aus der Welt der Flora und Fauna: Viele Gründe anzuhalten.

Bis zur Waldtrommel, dann links abwärts. Man könnte es jetzt einfach mal brausen lassen, wäre da nicht unvermittelt die tückische Querrinne. Also **bitte Vorsicht** bei der Abfahrt. Wir erreichen die Egelsbacher Weiherkette. Da rechts. Gleich kommt eine beflaggte feuerverzinkte Wendeltreppe mit Aussicht auf die Weiher und

das, was sich über der Wasseroberfläche so tut.

Teilweise durch Wald weiter. Beim letzten Weiher links. Der Waldweg wird

breiter. Am Waldrand dann auf Asphalt aufwärts – der „Grüne“ verlässt uns nach links. Unten taucht Schornweisach auf. Wenn wir die Höhe erklommen haben, wenden wir uns mit unserem Kräuter-rundweg nach rechts.




Zunächst noch mal leicht aufwärts, aber dann ziemlich steil nach **Vestenbergsgreuth** hinab.

Geradewegs hinein und der Wegweisung Dutendorf folgen. Aber vorher ist Schnuppern angesagt: Vor dem großen Verwaltungsgebäude beim Bushalt liegt links der



Kräutergarten. Anschließend auf der ansteigenden Dutendorfer Straße weiter und hinauf zum neuen Rathaus mit dem witzigen Tierbrunnen. Bergab gleich rechts die Freizeitanlage mit Sommerrodelbahn, Minigolf, Bierkeller (km 29).



Weiter abwärts auf der Straße kommt schon nach ein paar Metern rechts der Feldweg, auf den wir mit unserer Markierung „Kräuterweg“ einbiegen. Wieder etwas holprig.

Links und geradewegs an den offenen Scheunen vorbei auf den Feldweg. Durch Wiesen und Felder rollen wir dahin und lassen den Blick schweifen. Wir sind im Tal der Kleinen Weisach.

Die Kläranlage umrunden wir entgegen dem Uhrzeigersinn. In **Hermerisdorf** links, bei der Trafostation rechts und nach 50 m wieder links. In **Weickersdorf** einfach an der Trafostation vorbei und im Tal weiter. Geradeaus auf Schotter in den Wald. Auch in **Frimmersdorf** geradeaus weiter.


Dann **Fetzelhofen**. An der Brücke rechts aufwärts. Auf Pflaster und Asphalt kommen wir bequem voran.



Lonnerstadt. Den Fetzelhöfer Weg hinein. Während uns der Kräuterweg am Ortsanfang nach rechts verlässt, lenken wir mit **B** links über die Brücke und gleich rechts weiter entlang der Weisach. Geradewegs

über den geschotterten Platz am Ortsrand, die breite Straße entlang und schließlich auf den Radweg links neben der Autostraße. Aber **aufgepasst**: Die müssen wir schon kurz darauf überschreiten! Jenseits fahren wir durch den Wiesengrund auf Höchststadt zu. Die Aisch hat uns wieder. Bitte immer auf die Markierung achten!

Ortsanfang von **Höchststadt** (km 42). Im kleinen Park rechts am Pavillon vorbei auf das historische Gemäuer zu. Hier der Aisch



entlang und die engen Durchlässe passieren. Schließlich zur Hauptstraße vor und die links rauf. Wir sind wieder am [Aischtalradweg](#).

Oben vor dem Stadtturm am Schillerplatz mit der Kurve nach rechts. An der Kreuzung mit dem großen Baum in Richtung Eisstadion. Den Kieferndorfer Weg stadtauswärts führt unsere Tour an Eisstadion und Freibad vorbei. An der nächsten Kreuzung wenden wir uns rechts abwärts und unten links nach **Medbach**.



Beim Kreisel auf die Autobahnunterführung zu und durch. Vor der malerischen Kapelle rechts, durch den Ort, am Ende rechts und später weiter auf den betonierten Wiesenweg. Schließlich auf Asphalt auf die Häuser von **Nainsdorf** zu. Über die Holzbrücke. Der Aischtalradweg weist in den Ort, wir wenden uns aber davor nach links.

Den nächsten Querweg nehmen wir mit Markierung **3** nach links. An der folgenden großen Brücke lädt **Adelsdorf** nach rechts zu einem Abstecher ein. Links geht es nach **Aisch**. Aber Obacht: Gleich nach der Brücke, noch vor dem gelben St. Josephus-Haus mit den grünen Fensterläden, rechts weg Richtung Uttstadt. Dorthin biegen wir aber nicht ab, sondern fahren geradeaus weiter. Von rechts kommt der **Aischtalradweg**. Mit ihm geradeaus.



Links oben am Waldrand lockt ein Bierkeller – die Fahne gehisst zum Zeichen, dass geöffnet ist.



Nach **Lauf** hinein, beim Kreuz rechts. An der schönen alten Brücke treffen wir ein letztes Mal auf die Aisch. **Weppersdorf**.

Wir kurven zur Kapelle, da rechts weg, dann links und die Vorfahrtstraße überqueren. Wir sind auf dem Radweg **F02**. Wiesen, Weiher, Wald.



Durch den Wald spürbar aufwärts, am Stoppschild über die B 470 und ins hoch gelegene **Zeckern** (km 56).

Auf der Hauptstraße, an der Kreuzung weiter bergan geradeaus, beim Rondell die zweite Straße rechts. Mit unserem **F02** an der Giebelkirche geradeaus vorbei. Unmerklich sind wir in **Hemhofen**. Nach dem Rathaus links in die Schulgasse. Beim Maibaum die Straße überqueren und in den Reihenhof Weg. Auf glattem Asphalt durch Feld und Flur, am Waldrand abwärts.

Aber **Vorsicht**: unversehens wechselt der Asphalt in groben Schotter. Wieder Weiher. Unten links herum, dann aufwärts auf

Poppendorf zu. Oben an der Straße rechts vor der schmucken Kirche ohne Markierung in den Ort hinein. Am Ortsende auf den Radweg nach links wechseln und nach **Heroldsbach**.

Einfach reinfahren und dem Hinweis „Gebetsstätte“ nach rechts folgen. Vor der Raiffeisenbank links in die Ringstraße und wieder rechts aufwärts zu der



Gebetsstätte. Daran vorbei, Park- und Sportplätze passieren und nach links. Wir sind am Gelände des Freizeitparks Thurn. Die Straße hinab.

Aber Achtung: Nach einem Zebrastreifen müssen wir in die Sportplatzstraße nach rechts. Es geht kurz stark aufwärts. Wir sind auf dem Radweg **F013**. Diese Markierung schickt uns an den Sportplätzen vorbei zum Ortsende und geradeaus weiter unter der Freileitung hindurch. Den großen Strommast lassen wir links liegen und fahren weiter geradeaus, ohne abzuzweigen.



Auf dem ganzen Höhenzug haben wir immer wieder einen phantastischen Weitblick auf die Fränkische Schweiz mit Walberla & Co., der uns aber nicht verführen darf, den sandigen Weg zu unterschätzen. Wer allzu arglos dahinradelt, kann da leicht ins Straucheln geraten.

Geradeaus auch an der Kreuzung am Waldrand, durch Wald abwärts und am Ende links. Nach dem kleinen Parkplatz und der Brücke geht es kurz links – und plötzlich stehen wir vor dem Main-Donau-Kanal. Wir wenden uns nach rechts, nehmen die Auffahrt zur Brücke und überqueren sie.

Abschließend mit dem Radweg über die Regnitzbrücke nach **Baiersdorf**.





Wir folgen dem Hinweis zur Innenstadt. Dazu geht es über den Zebrastreifen an der Kreuzung. Mit Hinweis Bahnhof durch die Pfarrgasse, an der Kirche vorbei zum Rathausplatz. Von hier über die Hauptstraße in die Bahnhofstraße und auf dem Steg direkt zum Bahnhof (km 71).

Einkehr

Stand: 12/2010

Gutenstetten

Brauerei Windsheimer, Hauptstr. 13

Tel. 09161 22 93

Radlertreff, Hauptstr. 14

Tel. 09161 6633738

Gutenstetten – Pahres

Brauerei Hofmann, Braugasse 1

Tel. 09163 99870

Gerhardshofen

Restaurant Ela Mesa, Hauptstr. 26

Tel. 09163 995765

Dachsbach

Gasthaus Stubenrauch, Bamberger Str. 7

Tel. 09163 307

Brandenburger Adler, Bamberger str. 1

Tel. 09163 292

Uehlfeld

Brauerei-Gasthof-Zwanzger, Burghaslacher Str. 10

Tel. 09163 959756

Brauerei-Gasthof Prechtel, Hauptstr. 24

Tel. 09163 228

Dutendorf

Bierkeller an der Sommerodelbahn

Tel. 0163 2375947

Fetzelhofen

Gasthaus Popp, Haus Nr. 16

Tel. 09193 8265

Lonnerstadt

Gasthaus Zur Sonne, Mühlgasse 10

Tel. 09193 3491

Infos & Öffnungszeiten



Erlebnispark Schloss Thurn
Schlossplatz 4, 91336 Heroldsbach
Tel. 09190 929898
Internet: www.schloss-thurn.de

Vorteil für VGN-Kunden

1,50 €
Rabatt pro
Person

Eintrittsermäßigung bei Vorlage eines am
Tag des Besuchs gültigen VGN-Tickets.

Einkehr

Höchstadt

Aischblick, Grosse Bauerngasse 88a	Tel. 09193 698090
Alte Mälzerei, Steinwegstr. 1a	Tel. 09193 504411
Asia-Haus Bambus, Spitalstr. 3	Tel. 09193 503530
Blauer Löwe, Schillerpl. 8	Tel. 09193 5033238
Cafe-Restaurant Dimi, Am Vogelseck 1	Tel. 09193 3537
Chinahaus, Pfarrer-Eckert-Str. 6	Tel. 09193 1255
Freibadrestaurant, Kieferndorfer Weg 77	Tel. 09193 1403
Gasthaus Weberskeller, Kellerberg 22	Tel. 09193 8395
Gasthof Zum Hirschen, Schlossberg 3	Tel. 09193 3412
Gasthaus Zur Post, Hauptstr. 34	Tel. 09193 3523
Kaukasus russ. Restaurant, Gr. Bauerngasse 28a	Tel. 09193 5011411
Olympia Restaurant, Schillerpl. 2	Tel. 09193 3241
Pizzeria Bei Gabriella, Am Saltendorfer Berg 55	Tel. 09193 1403
Pizzeria La Sila, Obere Brauhausgasse 5	Tel. 09193 503171
Saporito Ristorante, Obere Brauhausgasse 4	Tel. 09193 5071050

Medbach

Gasthaus Geyer, Haus-Nr. 2	Tel. 09193 8972
----------------------------	-----------------

Aisch

Brauerei & Gasthof Rittmayer, Hauptstr. 5	Tel. 09195 7222
Landgasthof Scharold, Aischer Hauptstr. 8	Tel. 09195 2500
Kellerwirtschaft Scharold, Tannenweg 2	Tel. 09195 8250

Adelsdorf

Akropolis, Obere Bachgasse 1a	Tel. 09195 4711
Da Michele Pizza und Pasta, Marktpl. 1	Tel. 09195 9222533
Gasthaus Ganzmann, Marktpl. 7	Tel. 09195 922964
Gasthof Zur Post, Hauptstr. 25	Tel. 09195 7295
Landhotel 3 Kronen, Hauptstr. 6–8	Tel. 09195 9200
Pizzeria La Tavernetta, Untere Bachgasse 5	Tel. 09195 929019

Lauf

Gaststätte Fischer, Haus-Nr. 16	Tel. 09195 1558
---------------------------------	-----------------

Weppersdorf

Landgasthaus Utz, Haus-Nr. 13	Tel. 09195 7360
-------------------------------	-----------------

Hemhofen/Zeckern

Zur Eisenbahn, Bahnhofstr. 2	Tel. 09195 7227
Zeckerner Keller, Kellerstr. 14	Tel. 09195 4440
Restaurant Korfu, Peter-Händel-Str. 7	Tel. 09195 995799
Die Kleine Welt, Blumenstr. 15	Tel. 09195 8550
Zum Goldenen Schwan, Hauptstr. 24	Tel. 09195 7972

Poppendorf

Gaststätte Dippacher, Dorfstr. 23	Tel. 09190 996080
-----------------------------------	-------------------

Heroldsbach

Sängerstube Schloss Thurn, Schlosspl. 4	Tel. 09190 8280
Gasthaus Frank, Ringstr. 18	Tel. 09190 298
Gasthaus Freund, Schloßstr. 12	Tel. 09190 434
Gasthaus Georgenklaus, Baiersdorfer Str. 13	Tel. 09190 297
Gasthaus Grüner Baum, Hauptstr. 17	Tel. 09190 247
Gasthaus Hagenbeck, Weinbergstr. 4	Tel. 09190 379
Gasthof Lindenhof, Löffelholzweg 6	Tel. 09190 927890
Pizzeria „La Strada“, Hauptstr. 17	Tel. 09190 994060

Baiersdorf

Zum Alten Rathaus (griech.), Rathauspl. 1	Tel. 09133 789866
Pompej, Am Bahnhof 3	Tel. 09133 2465
Schalander, Jahnstr. 13	Tel. 09133 5599
Weißes Lamm, Hauptstr. 29	Tel. 09133 3558
Zum Schützla, Hauptstr. 5	Tel. 09133 6077969





